

«СОГЛАСОВАНО»
Глава администрации г. Лакинска
А.Ю. Андрианов
« 04 » Сентября 2019г.

«УТВЕРЖДАЮ»
Директор МБОУ СОШ №2 г. Лакинска
Т.Н. Жарёнова
« 04 » Сентября 2019г.

«СОГЛАСОВАНО»
Начальник ОГИБДД ОМВД
России по Собинскому району
Капитан полиции
Д.С. Рискон
« 04 » Сентября 2019г.

Паспорт дорожной безопасности
муниципального бюджетного общеобразовательного
учреждения
средней школы № 2 г. Лакинска Собинского района
Владимирской области.

г. Лакинск, 2019 год

Общие сведения

ОУ: муниципальное бюджетное общеобразовательное учреждение средняя общеобразовательная школа № 2 г. Лакинска Собинского района Владимирской области.

Тип ОУ: средняя школа.

Юридический адрес ОУ: 601244, Россия, Владимирская область, Собинский район, г. Лакинск, ул. Кирова, д. 2.

Фактический адрес ОУ: 601243, Россия, Владимирская область, Собинский район, г. Лакинск, ул. Кирова, д.2.

Ответственные лица:

Должность	Ф.И.О.	Телефон
Директор школы	Жарёнова Тамара Николаевна	4-15-80
Заместители директора по учебной работе	Алексеева Ольга Николаевна Перфилова Юлия Вячеславовна Григорьева Светла Юрьевна	4-12-60
Заместитель директора по воспитательной работ	Жарёнов Никита Евгеньевич	4-11-00
Заместитель начальника управления образования по вопросам безопасности образовательных организаций	Отёкина Наталья Михайловна	2-20-27
Начальник ОГИБДД ОМВД России по Собинскому району	Рисков Дмитрий Сергеевич	2-27-81
Инспектор ОБ ДПС ОГИБДД ОМВД России по Собинскому району	Корнилова Татьяна Владимировна	2-27-81
Глава администрации города Лакинска	Андрианов Алексей Юрьевич	4-13-48

Количество учащихся: 920 человек

Наличие уголка по БДД: имеется, находится в коридоре на 1 этаже рядом с кабинетом № 7.

Наличие класса по БДД : отсутствует.

Наличие автогородка (площадки) по БДД: отсутствует

Наличие автобуса в ОУ: отсутствует.

Время занятий в ОУ: 1 смена: 8:00 – 13:20 2 смена: 13:30 – 18:25.

Внеклассные занятия: 17:00 – 19:00.

Содержание

I. План-схемы ОУ.

- 1) район расположения ОУ, пути движения транспортных средств и детей (учеников, обучающихся);
- 2) организация дорожного движения в непосредственной близости от образовательного учреждения с размещением соответствующих технических средств, маршруты движения детей и расположение парковочных мест;
- 3) маршруты движения организованных групп детей от ОУ к стадиону, парку или к спортивно-оздоровительному комплексу;
- 4) пути движения транспортных средств к местам разгрузки/погрузки и рекомендуемых безопасных путей передвижения детей по территории образовательного учреждения.

II. Информация об обеспечении безопасности перевозок детей специальным транспортным средством (автобусом).

- 1) общие сведения;
- 2) маршрут движения автобуса до ОУ;
- 3) безопасное расположение остановки автобуса ОУ.

III. Приложения:

**Информационная карточка
перевозок детей специальным транспортным средством**

Общие сведения

Марка _____
Модель _____
Государственный регистрационный знак _____
Год выпуска _____ Количество мест в автобусе _____
Соответствие конструкции требованиям, предъявляемым к школьным автобусам

1. Сведения о владельце

Владелец _____
(наименование организации)
Юридический адрес владельца _____
Фактический адрес владельца _____
Телефон ответственного лица _____

2. Сведения о водителе автобуса

Фамилия, имя, отчество _____
Принят на работу _____
Стаж вождения категории D _____

3. Организационно-техническое обеспечение

Лицо, ответственное, за обеспечение безопасности дорожного движения:

_____, прошло аттестацию
_____.

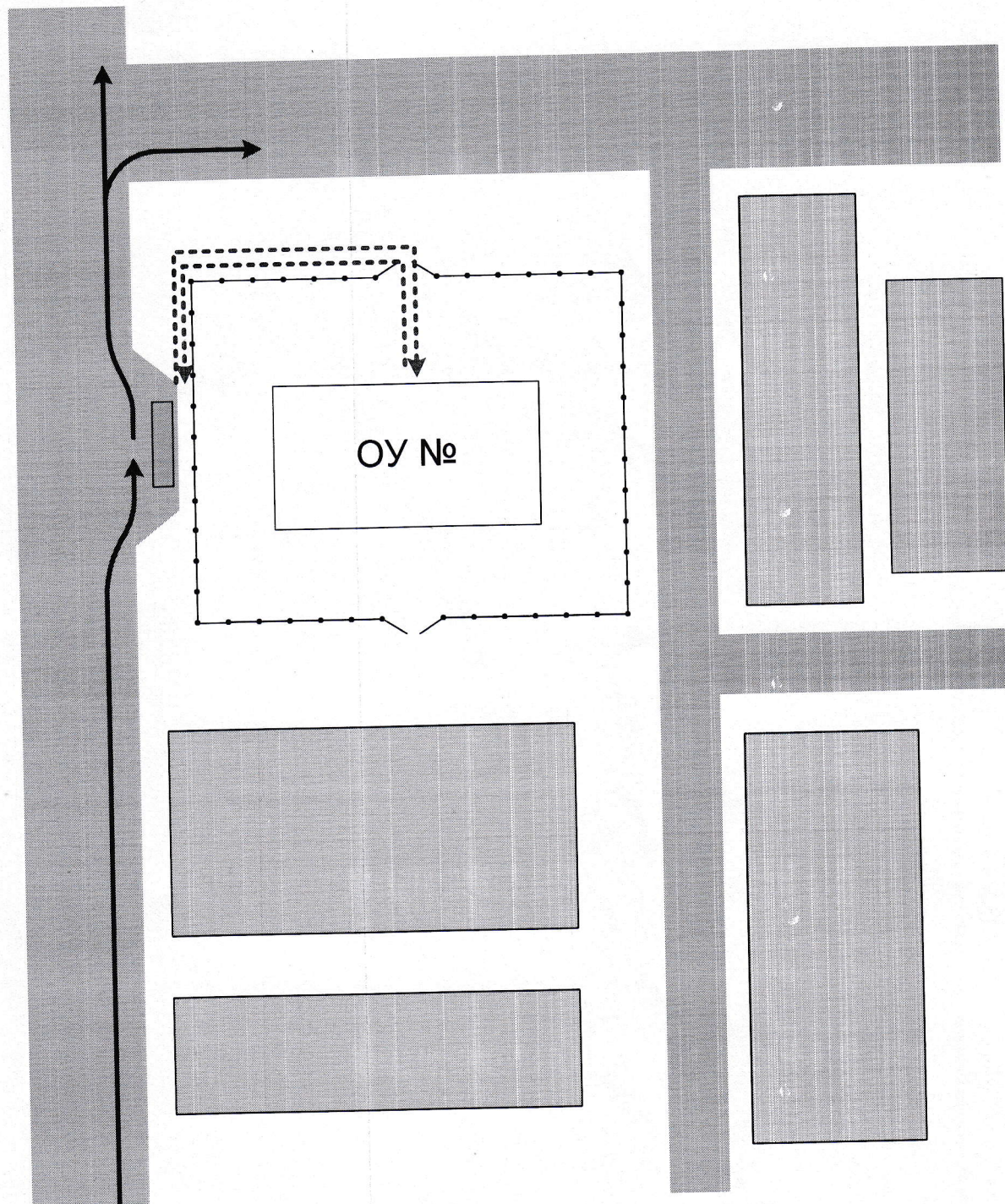
Дата последнего технического осмотра _____

Директор образовательного учреждения
(заведующий ОУ) _____ (подпись) (Ф.И.О.)

Руководитель организации,
осуществляющей перевозку детей
специальным транспортом
(автобусом) _____ (подпись) (Ф.И.О.)

Безопасное расположение остановки автобуса у ОУ

Образец схемы.






-  - движение школьного автобуса
-  - движение детей и подростков к месту посадки/высадки
-  - место посадки/высадки детей и подростков



Схема движения учащихся МБОУ СОШ №2 г. Липинска из дома в образовательное учреждение и обратно.

----- Липинские государственные объекты
----- Липинские объекты МБОУ СОШ №2 г.
Липинска из дома в образовательное
учреждение и обратно.

**Пояснительная записка к схеме движения учеников
до МБОУ СОШ № 2 г. Лакинска и обратно.**

В пешем порядке.

1. Учащиеся школы, проживающие на улицах Ундол (нечётная сторона), Лакина (нечётная сторона), Школьная, Астраханская двигаются в пешем порядке до моста через речку Ундолка и под ним переходят дорогу. Далее двигаются до школы № 2 согласно схеме по тротуару проспект Ленина до дома № 55, затем по улице Парковый проезд и до школы по улицам Спортивная или Маяковского.
2. Учащиеся, проживающие на проспекте Ленина (чётная сторона), Набережная и деревня Хреново двигаются до надземных пешеходных переходов у фабрики или де Хёс и по нему переходят дорогу, затем двигаются до школы по улицам Спортивная, Маяковского или 21 партсъезда до школы № 2.
3. Остальные учащиеся движутся согласно схеме.
4. Источники повышенной опасности: перекрёстки с федеральной трассой на улице Горького, Парковый проезд, переходы через Центральную площадь, улица Советская дома №№ 63 и 65, 21 партсъезда переход на улицу Маяковского.

На транспорте.

1. Учащиеся, проживающие на улицах Ундол, Школьная, Федосеева, Суворовская дача, Лакина, деревне Омофорово, Мира движутся по маршруту автобуса № 100 до остановки Де-Хёс, переходят дорогу по надземному пешеходному переходу, затем по улице 21 партсъезда до школы № 2.